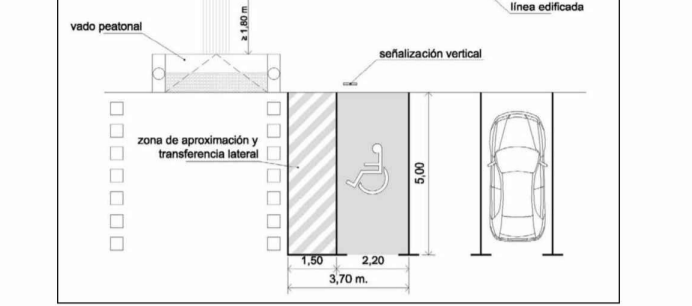
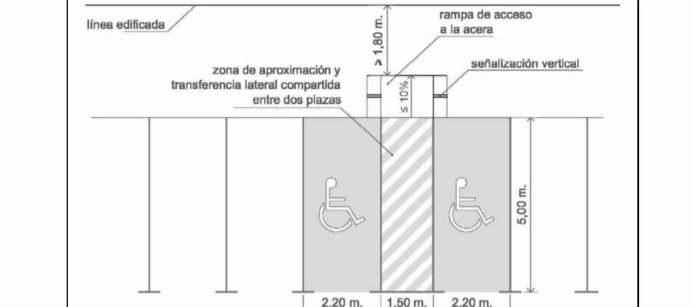


Núcleo de Corchuela

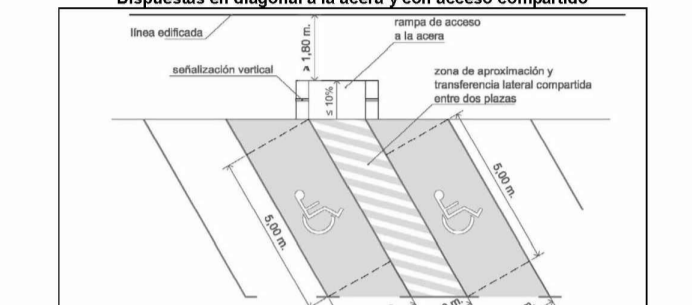
Plazas de aparcamiento reservadas para personas con movilidad reducida. Dispuestas en perpendicular a la acera y con acceso compartido



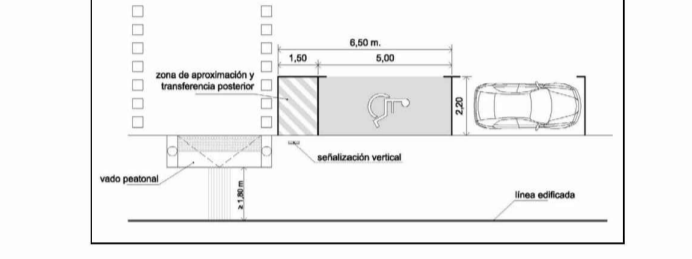
Plaza de aparcamiento reservada con acceso desde paso de peatones



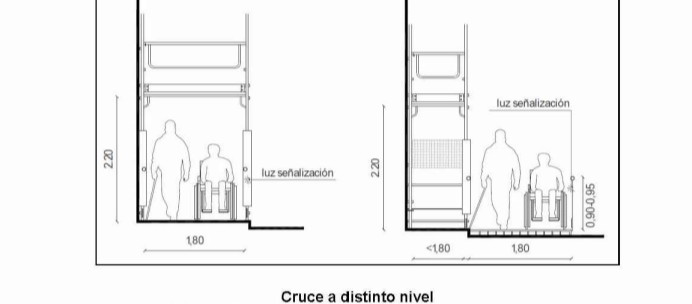
Dispuestas en diagonal a la acera y con acceso compartido



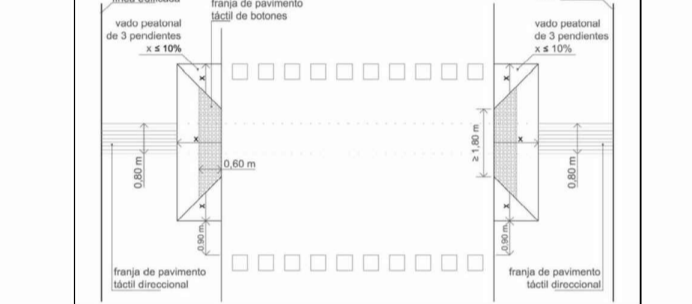
En línea con acceso desde paso de peatones



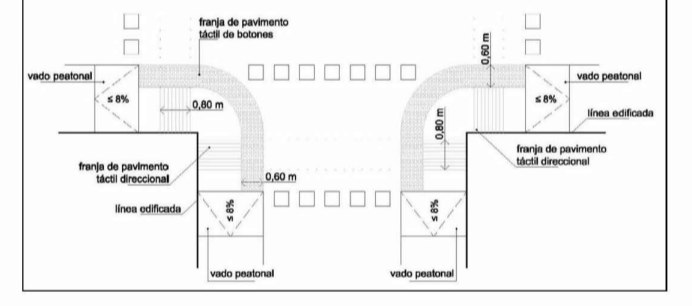
Itinerario peatonal accesible que transcurre bajo andamio y recorrido alternativo



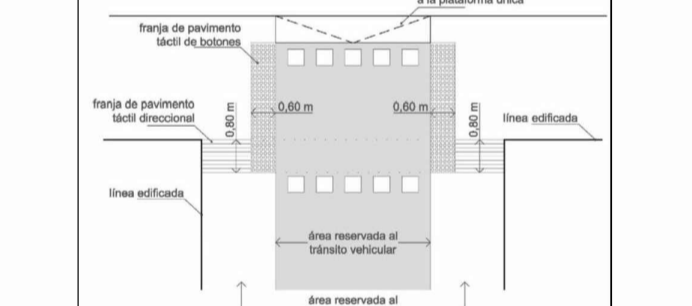
Cruce a distinto nivel. Señalización táctil en vialidad de tres pines inclinados



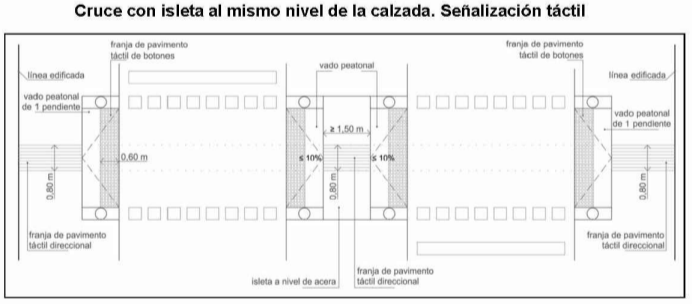
Señalización táctil en esquinas donde la acera se rebaja al nivel de la calzada



Cruce al mismo nivel. Señalización táctil



Cruce con isla al mismo nivel de la calzada. Señalización táctil



	PENDIENTES >6%
	PENDIENTES 3% - 6%
	PENDIENTES <6%
	RASANTES



Oropesa y Corchuela
OD 07
Plan de Ordenación Municipal

Logo of the Ayuntamiento de Oropesa y Corchuela. Below it, the text reads: 'Ordenación Detallada Esquema de Accesibilidad'. At the bottom, there is a signature and the date 'Abril 2018'. To the right, it says 'E: 1/5.000' and '1 de 1'.